

# TACNA - 2020

## Encuesta Nacional de Intenciones de Siembras Principales Cultivos Transitorios

**Campaña Agrícola: Agosto 2020 - Julio 2021**

**Dirección de Estadística Agraria**

---

Difusión de Estadística Agraria

[www.agritacna.gob.pe](http://www.agritacna.gob.pe) / [rcahuana@agritacna.gob.pe](mailto:rcahuana@agritacna.gob.pe) / [roberto.cahuana@gmail.com](mailto:roberto.cahuana@gmail.com)

**TACNA: INTENCIONES DE SIEMBRA DE PRINCIPALES CULTIVOS TRANSITORIOS CAMPAÑA 2019-20**  
**SEGÚN REGIÓN, PROVINCIA Y DISTRITO**  
(ha)




CULTIVO DE IMPORTACIA NACIONAL	NACIONAL/REGIÓN	PART. (%)	TOTAL	INTENCIONES DE SIEMBRA											
				2020					2021						
				AGO	SET	OCT	NOV	DIC	ENE	FEB	MAR	ABR	MAY	JUN	JUL
TOTAL NACIONAL		100	2,118,502	160,678	262,502	382,275	294,092	188,755	193,235	170,077	116,618	94,443	83,546	93,833	78,448
TOTAL REGION		0.4	8,119	1,161	1,368	1,206	885	469	384	353	431	532	494	401	435
AJI	TOTAL NACIONAL	100	5,432	705	925	719	440	254	332	407	212	270	392	419	357
	Región Tacna	22.9	1,245	270	302	277	172	69	43	35	9	13	9	9	37
AJO	TOTAL NACIONAL	100	10,294	269	384	843	623	291	360	520	1,065	819	1,273	2,965	882
	Región Tacna	0.3	29	8	-	-	-	-	-	-	5	6	5	5	5
ARVEJA GV	TOTAL NACIONAL	100	42,157	2,409	3,647	5,735	3,895	2,676	2,185	4,612	5,867	4,962	2,602	2,040	1,527
	Región Tacna	0.1	27	16	-	-	-	-	-	-	5	5	1	-	-
CAMOTE	TOTAL NACIONAL	100	15,163	1,187	1,440	1,417	1,183	742	895	764	1,437	1,520	1,330	1,826	1,422
	Región Tacna	1.6	244	18	20	21	30	25	27	20	14	16	20	16	17
CEBOLLA ROJA	TOTAL NACIONAL	100	16,143	1,937	1,461	1,206	900	843	1,648	1,059	2,220	1,684	1,035	1,184	966
	Región Tacna	2.4	388	10	35	76	136	28	-	2	10	24	29	27	11
MAÍZ AMILÁCEO	TOTAL NACIONAL	100	208,662	16,767	36,618	69,611	48,520	17,321	13,938	1,774	1,056	1,125	512	596	824
	Región Tacna	0.3	698	175	285	175	55	2	-	2	-	2	2	-	-
MAÍZ CHOCLO	TOTAL NACIONAL	100	45,034	5,778	8,192	8,909	5,663	2,356	1,522	770	1,556	2,639	2,979	2,523	2,147
	Región Tacna	0.4	172	68	36	13	4	-	-	5	17	7	9	4	9
PAPA	TOTAL NACIONAL	100	351,739	30,210	55,776	100,125	69,563	13,994	3,248	2,580	5,423	10,850	18,818	24,615	16,537
	Región Tacna	0.2	543	79	117	153	84	28	-	-	12	18	25	16	11
PÁPRIKA	TOTAL NACIONAL	100	5,908	694	998	900	586	362	431	191	255	346	439	214	492
	Región Tacna	0.5	32	9	18	5	-	-	-	-	-	-	-	-	-
QUINUA	TOTAL NACIONAL	100	74,442	1,657	20,648	28,305	14,699	5,238	1,273	683	390	335	386	496	332
	Región Tacna	0.6	460	28	40	45	57	48	35	30	43	45	35	26	28
TOMATE	TOTAL NACIONAL	100	6,940	459	590	693	518	387	470	475	731	673	550	925	469
	Región Tacna	3.2	223	24	33	36	27	17	6	7	12	15	15	17	14
TRIGO	TOTAL NACIONAL	100	128,953	35	1,602	7,573	13,321	27,749	31,270	28,499	11,468	5,131	1,069	873	363
	Región Tacna	0.0	14	-	-	-	-	-	-	-	-	-	9	5	-
ZAPALLO	TOTAL NACIONAL	100	11,229	1,066	1,317	1,261	1,007	582	581	570	1,435	1,599	544	638	629
	Región Tacna	3.5	389	87	35	15	11	4	-	5	31	99	30	15	57
<b>CULTIVOS DE IMPORTANCIA REGIONAL</b>		<b>0.2</b>	<b>3,655</b>	<b>369</b>	<b>447</b>	<b>390</b>	<b>309</b>	<b>248</b>	<b>273</b>	<b>247</b>	<b>278</b>	<b>283</b>	<b>304</b>	<b>261</b>	<b>246</b>
HABA GRANO VERDE	Región Tacna	1.6	132	42	17	35	8	1	1	-	5	13	8	1	1
MAIZ CHALA	Región Tacna	29.7	2,408	189	198	156	149	169	247	237	248	205	214	205	191
MELÓN	Región Tacna	1.4	116	-	5	26	45	35	5	-	-	-	-	-	-
PEPINILLO	Región Tacna	2.3	189	22	26	23	26	14	10	5	7	9	12	17	18
PIMIENTO	Región Tacna	2.0	161	14	21	20	11	9	-	5	13	19	17	16	16
SANDÍA	Región Tacna	6.6	533	102	180	130	70	20	10	-	-	6	5	-	10
VAINITA	Región Tacna	1.4	116	-	-	-	-	-	-	-	5	31	48	22	10

TACNA: INTENCIONES DE SIEMBRA DE PRINCIPALES CULTIVOS TRANSITORIOS CAMPAÑA 2019-20  
SEGÚN REGIÓN, PROVINCIA Y DISTRITO  
(ha)

CULTIVO	REGIÓN/PROVINCIA/ DISTRITO	PART. (%)	TOTAL	INTENCIONES DE SIEMBRA												
				2019					2020							
				AGO	SET	OCT	NOV	DIC	ENE	FEB	MAR	ABR	MAY	JUN	JUL	
<b>AJÍ</b>	<b>TOTAL NACIONAL</b>	<b>100</b>	<b>5,432</b>	<b>705</b>	<b>925</b>	<b>719</b>	<b>440</b>	<b>254</b>	<b>332</b>	<b>407</b>	<b>212</b>	<b>270</b>	<b>392</b>	<b>419</b>	<b>357</b>	
	<b>REGIÓN TACNA</b>	<b>23</b>	<b>1,245</b>	<b>270</b>	<b>302</b>	<b>277</b>	<b>172</b>	<b>69</b>	<b>43</b>	<b>35</b>	<b>9</b>	<b>13</b>	<b>9</b>	<b>9</b>	<b>37</b>	
	<b>PROV. DE CANDARAVE</b>	<b>0.4</b>	<b>5</b>	-	-	-	-	<b>2</b>	<b>3</b>	-	-	-	-	-	-	
	Distrito de Curibaya	100	5	-	-	-	-	2	3	-	-	-	-	-	-	
	<b>PROV. DE JORGE BASADRE</b>	<b>34</b>	<b>427</b>	<b>164</b>	<b>109</b>	<b>83</b>	<b>41</b>	-	-	-	-	-	-	-	<b>30</b>	
	Distrito de Ilabaya	10.8	46	5	12	26	3	-	-	-	-	-	-	-	-	
	Distrito de Ite	75.4	322	150	70	44	28	-	-	-	-	-	-	-	30	
	Distrito de Locumba	13.8	59	9	27	13	10	-	-	-	-	-	-	-	-	
	<b>PROV. DE TACNA</b>	<b>65</b>	<b>811</b>	<b>106</b>	<b>191</b>	<b>194</b>	<b>131</b>	<b>67</b>	<b>40</b>	<b>35</b>	<b>9</b>	<b>13</b>	<b>9</b>	<b>9</b>	<b>7</b>	
	Distrito de Calana	0.4	3	1	2	-	-	-	-	-	-	-	-	-	-	
	Distrito Gregorio Albarracín L.	0.4	3	-	1	2	-	-	-	-	-	-	-	-	-	
	Distrito de Inclán	82.0	665	80	157	178	120	60	40	30	-	-	-	-	-	
	Distrito de La Yarada los Palos	15.4	125	18	23	14	11	7	-	5	9	13	9	9	7	
	Distrito de Pachia	0.4	3	1	2	-	-	-	-	-	-	-	-	-	-	
	Distrito de Pocollay	0.4	3	1	2	-	-	-	-	-	-	-	-	-	-	
	Distrito de Sama	1.0	8	5	3	-	-	-	-	-	-	-	-	-	-	
	Distrito de Tacna	0.1	1	0	1	0	0	0	0	0	0	0	0	0	0	
	<b>PROV. DE TARATA</b>	<b>0.2</b>	<b>2</b>	-	<b>2</b>	-	-	-	-	-	-	-	-	-	-	
	Distrito de Héroes Albarracín	100	2	-	2	-	-	-	-	-	-	-	-	-	-	
	<b>AJO</b>	<b>TOTAL NACIONAL</b>	<b>100</b>	<b>10,294</b>	<b>269</b>	<b>384</b>	<b>843</b>	<b>623</b>	<b>291</b>	<b>360</b>	<b>520</b>	<b>1,065</b>	<b>819</b>	<b>1,273</b>	<b>2,965</b>	<b>882</b>
	<b>REGIÓN TACNA</b>	<b>0.3</b>	<b>29</b>	<b>8</b>	<b>-</b>	<b>-</b>	<b>-</b>	<b>-</b>	<b>-</b>	<b>-</b>	<b>-</b>	<b>-</b>	<b>5</b>	<b>6</b>	<b>5</b>	<b>5</b>
	<b>PROV. DE CANDARAVE</b>	<b>34</b>	<b>10</b>	-	-	-	-	-	-	-	-	-	-	-	<b>5</b>	<b>5</b>
	Distrito de Quilahuani	100	10	-	-	-	-	-	-	-	-	-	-	-	5	5
	<b>PROV. DE JORGE BASADRE</b>	<b>38</b>	<b>11</b>	-	-	-	-	-	-	-	-	<b>5</b>	<b>6</b>	-	-	
	Distrito de Ilabaya	73	8	-	-	-	-	-	-	-	-	5	3	-	-	
	Distrito de Locumba	27	3	-	-	-	-	-	-	-	-	-	3	-	-	
	<b>PROV. DE TARATA</b>	<b>28</b>	<b>8</b>	<b>8</b>	-	-	-	-	-	-	-	-	-	-	-	
	Distrito de Tarata	100	8	8	-	-	-	-	-	-	-	-	-	-	-	



Continua ....

TACNA: INTENCIONES DE SIEMBRA DE PRINCIPALES CULTIVOS TRANSITORIOS CAMPAÑA 2020-2021  
SEGÚN REGIÓN, PROVINCIA Y DISTRITO  
(ha)

CULTIVO	REGIÓN/PROVINCIA/ DISTRITO	PART. (%)	TOTAL	INTENCIONES DE SIEMBRA											
				2020					2021						
				AGO	SET	OCT	NOV	DIC	ENE	FEB	MAR	ABR	MAY	JUN	JUL
<b>ARVEJA GV</b>	<b>TOTAL NACIONAL</b>	<b>100</b>	<b>42,157</b>	<b>2,409</b>	<b>3,647</b>	<b>5,735</b>	<b>3,895</b>	<b>2,676</b>	<b>2,185</b>	<b>4,612</b>	<b>5,867</b>	<b>4,962</b>	<b>2,602</b>	<b>2,040</b>	<b>1,527</b>
	<b>REGIÓN TACNA</b>	<b>0.1</b>	<b>27</b>	<b>16</b>	-	-	-	-	-	-	5	5	1	-	-
	<b>PROV. DE TACNA</b>	<b>40.74</b>	<b>11</b>	-	-	-	-	-	-	-	5	5	1	-	-
	Distrito de Calana	18	2	-	-	-	-	-	-	-	1	1	-	-	-
	Distrito de Pachia	18	2	-	-	-	-	-	-	-	2	-	-	-	-
	Distrito de Pocollay	9	1	-	-	-	-	-	-	-	-	1	-	-	-
	Distrito de Tacna	55	6	-	-	-	-	-	-	-	2	3	1	-	-
	<b>PROV. DE TARATA</b>	<b>59.26</b>	<b>16</b>	<b>16</b>	-	-	-	-	-	-	-	-	-	-	-
	Distrito de Estique	31	5	5	-	-	-	-	-	-	-	-	-	-	-
	Distrito de Estique Pampa	31	5	5	-	-	-	-	-	-	-	-	-	-	-
	Distrito de Tarata	13	2	2	-	-	-	-	-	-	-	-	-	-	-
	Distrito de Tarucachi	13	2	2	-	-	-	-	-	-	-	-	-	-	-
	Distrito de Ticaco	13	2	2	-	-	-	-	-	-	-	-	-	-	-
<b>CAMOTE</b>	<b>TOTAL NACIONAL</b>	<b>100</b>	<b>15,163</b>	<b>1,187</b>	<b>1,440</b>	<b>1,417</b>	<b>1,183</b>	<b>742</b>	<b>895</b>	<b>764</b>	<b>1,437</b>	<b>1,520</b>	<b>1,330</b>	<b>1,826</b>	<b>1,422</b>
	<b>REGIÓN TACNA</b>	<b>1.6</b>	<b>244</b>	<b>18</b>	<b>20</b>	<b>21</b>	<b>30</b>	<b>25</b>	<b>27</b>	<b>20</b>	<b>14</b>	<b>16</b>	<b>20</b>	<b>16</b>	<b>17</b>
	<b>PROV. DE TACNA</b>	<b>100</b>	<b>244</b>	<b>18</b>	<b>20</b>	<b>21</b>	<b>30</b>	<b>25</b>	<b>27</b>	<b>20</b>	<b>14</b>	<b>16</b>	<b>20</b>	<b>16</b>	<b>17</b>
	Distrito Gregorio Albarracín L.	0.8	2	-	-	-	2	-	-	-	-	-	-	-	-
	Distrito de La Yarada los Palos	98	240	18	20	21	26	25	27	20	14	16	20	16	17
	Distrito de Pocollay	0.4	1	-	-	-	1	-	-	-	-	-	-	-	-
	Distrito de Tacna	0.4	1	-	-	-	1	-	-	-	-	-	-	-	-
<b>CEBOLLA BLANCA</b>	<b>TOTAL NACIONAL</b>	<b>100</b>													
	<b>REGIÓN TACNA</b>	<b>#iDIV/0!</b>	<b>35</b>	<b>-</b>	<b>2</b>	<b>8</b>	<b>13</b>	<b>2</b>	<b>-</b>	<b>-</b>	<b>2</b>	<b>3</b>	<b>3</b>	<b>2</b>	<b>-</b>
	<b>PROV. DE TACNA</b>	<b>100</b>	<b>35</b>	<b>-</b>	<b>2</b>	<b>8</b>	<b>13</b>	<b>2</b>	<b>-</b>	<b>-</b>	<b>2</b>	<b>3</b>	<b>3</b>	<b>2</b>	<b>-</b>
	Distrito de La Yarada los Palos	100	35	-	2	8	13	2	-	-	2	3	3	2	-




Continua ....

**TACNA: INTENCIONES DE SIEMBRA DE PRINCIPALES CULTIVOS TRANSITORIOS CAMPAÑA 2020-2021**  
**SEGÚN REGIÓN, PROVINCIA Y DISTRITO**  
(ha)

CULTIVO	REGIÓN/PROVINCIA/ DISTRITO	PART. (%)	TOTAL	INTENCIONES DE SIEMBRA											
				2020					2021						
				AGO	SET	OCT	NOV	DIC	ENE	FEB	MAR	ABR	MAY	JUN	JUL
<b>CEBOLLA ROJA</b>	<b>TOTAL NACIONAL</b>	<b>100</b>	<b>16,143</b>	<b>1,937</b>	<b>1,461</b>	<b>1,206</b>	<b>900</b>	<b>843</b>	<b>1,648</b>	<b>1,059</b>	<b>2,220</b>	<b>1,684</b>	<b>1,035</b>	<b>1,184</b>	<b>966</b>
	<b>REGIÓN TACNA</b>	<b>2.2</b>	<b>353</b>	<b>10</b>	<b>33</b>	<b>68</b>	<b>123</b>	<b>26</b>	<b>-</b>	<b>2</b>	<b>8</b>	<b>21</b>	<b>26</b>	<b>25</b>	<b>11</b>
	<b>PROV. DE JORGE BASADRE</b>	<b>26</b>	<b>92</b>	<b>-</b>	<b>12</b>	<b>37</b>	<b>35</b>	<b>8</b>	<b>-</b>	<b>-</b>	<b>-</b>	<b>-</b>	<b>-</b>	<b>-</b>	<b>-</b>
	Distrito de Ilabaya	28	26	-	3	10	11	2	-	-	-	-	-	-	-
	Distrito de Ite	7	6	-	-	4	2	-	-	-	-	-	-	-	-
	Distrito de Locumba	65	60	-	9	23	22	6	-	-	-	-	-	-	-
	<b>PROV. DE TACNA</b>	<b>74</b>	<b>261</b>	<b>10</b>	<b>21</b>	<b>31</b>	<b>88</b>	<b>18</b>	<b>-</b>	<b>2</b>	<b>8</b>	<b>21</b>	<b>26</b>	<b>25</b>	<b>11</b>
	Distrito de Calana	1	3	-	-	-	2	-	-	-	1	-	-	-	-
	Distrito Gregorio Albarracín L.	1	3	-	-	1	2	-	-	-	-	-	-	-	-
	Distrito de Inclan	28	72	-	-	-	35	5	-	-	-	7	10	15	-
	Distrito de La Yarada los Palos	65	170	10	21	30	40	13	-	2	7	14	16	10	7
	Distrito de Pachia	0.4	1	-	-	-	1	-	-	-	-	-	-	-	-
	Distrito de Pocollay	0	1	-	-	-	1	-	-	-	-	-	-	-	-
	Distrito de Sama	4	10	-	-	-	6	-	-	-	-	-	-	-	4
	Distrito de Tacna	0	1	-	-	-	1	-	-	-	-	-	-	-	-
<b>MAÍZ CHOCLO</b>	<b>TOTAL NACIONAL</b>	<b>100</b>	<b>45,034</b>	<b>5,778</b>	<b>8,192</b>	<b>8,909</b>	<b>5,663</b>	<b>2,356</b>	<b>1,522</b>	<b>770</b>	<b>1,556</b>	<b>2,639</b>	<b>2,979</b>	<b>2,523</b>	<b>2,147</b>
	<b>REGIÓN TACNA</b>	<b>0.4</b>	<b>172</b>	<b>68</b>	<b>36</b>	<b>13</b>	<b>4</b>	<b>-</b>	<b>-</b>	<b>5</b>	<b>17</b>	<b>7</b>	<b>9</b>	<b>4</b>	<b>9</b>
	<b>PROV. DE CANDARAVE</b>	<b>7</b>	<b>12</b>	<b>-</b>	<b>3</b>	<b>7</b>	<b>2</b>	<b>-</b>	<b>-</b>	<b>-</b>	<b>-</b>	<b>-</b>	<b>-</b>	<b>-</b>	<b>-</b>
	Distrito de Camilaca	50	6	-	-	4	2	-	-	-	-	-	-	-	-
	Distrito de Huanuara	33	4	-	2	2	-	-	-	-	-	-	-	-	-
	Distrito de Quilahuani	17	2	-	1	1	-	-	-	-	-	-	-	-	-
	<b>PROV. DE TACNA</b>	<b>54</b>	<b>93</b>	<b>13</b>	<b>21</b>	<b>6</b>	<b>2</b>	<b>-</b>	<b>-</b>	<b>5</b>	<b>17</b>	<b>7</b>	<b>9</b>	<b>4</b>	<b>9</b>
	Distrito de Calana	26	24	4	6	4	2	-	-	2	3	-	-	-	3
	Distrito de Inclan	5	5	-	-	-	-	-	-	-	-	2	3	-	-
	Distrito de La Yarada los Palos	32	30	3	12	-	-	-	-	-	10	-	-	2	3
	Distrito de Pachia	15	14	4	3	2	-	-	-	2	-	-	-	-	3
	Distrito de Pocollay	3	3	-	-	-	-	-	-	1	2	-	-	-	-
	Distrito de Sama	5	5	2	-	-	-	-	-	-	-	-	3	-	-
	Distrito de Tacna	13	12	-	-	-	-	-	-	-	2	5	3	2	-
	<b>PROV. DE TARATA</b>	<b>39</b>	<b>67</b>	<b>55</b>	<b>12</b>	<b>-</b>	<b>-</b>	<b>-</b>	<b>-</b>	<b>-</b>	<b>-</b>	<b>-</b>	<b>-</b>	<b>-</b>	<b>-</b>
	Distrito de Tarata	67	45	35	10	-	-	-	-	-	-	-	-	-	-
	Distrito de Ticaco	33	22	20	2	-	-	-	-	-	-	-	-	-	-



Continua ....

TACNA: INTENCIONES DE SIEMBRA DE PRINCIPALES CULTIVOS TRANSITORIOS CAMPAÑA 2020-2021  
SEGÚN REGIÓN, PROVINCIA Y DISTRITO  
(ha)





CULTIVO	REGIÓN/PROVINCIA/ DISTRITO	PART. (%)	TOTAL	INTENCIONES DE SIEMBRA											
				2020					2021						
				AGO	SET	OCT	NOV	DIC	ENE	FEB	MAR	ABR	MAY	JUN	JUL
<b>MAÍZ AMILÁCEO</b>	<b>TOTAL NACIONAL</b>	<b>100</b>	<b>208,662</b>	<b>16,767</b>	<b>36,618</b>	<b>69,611</b>	<b>48,520</b>	<b>17,321</b>	<b>13,938</b>	<b>1,774</b>	<b>1,056</b>	<b>1,125</b>	<b>512</b>	<b>596</b>	<b>824</b>
	<b>REGIÓN TACNA</b>	<b>0.3</b>	<b>698</b>	<b>175</b>	<b>285</b>	<b>175</b>	<b>55</b>	<b>2</b>	<b>-</b>	<b>2</b>	<b>-</b>	<b>2</b>	<b>2</b>	<b>-</b>	<b>-</b>
	<b>PROV. DE CANDARAVE</b>	<b>34</b>	<b>236</b>	<b>-</b>	<b>68</b>	<b>121</b>	<b>47</b>	<b>-</b>	<b>-</b>	<b>-</b>	<b>-</b>	<b>-</b>	<b>-</b>	<b>-</b>	<b>-</b>
	Distrito de Cairani	11	25	-	11	14	-	-	-	-	-	-	-	-	-
	Distrito de Camilaca	35	83	-	27	38	18	-	-	-	-	-	-	-	-
	Distrito de Candarave	20	48	-	13	29	6	-	-	-	-	-	-	-	-
	Distrito de Curibaya	3	8	-	4	4	-	-	-	-	-	-	-	-	-
	Disatrito de Huanuara	11	25	-	5	12	8	-	-	-	-	-	-	-	-
	Distrito de Quilahuani	20	47	-	8	24	15	-	-	-	-	-	-	-	-
	<b>PROV. DE JORGE BASADRE</b>	<b>2.0</b>	<b>14</b>	<b>-</b>	<b>-</b>	<b>4</b>	<b>8</b>	<b>2</b>	<b>-</b>	<b>-</b>	<b>-</b>	<b>-</b>	<b>-</b>	<b>-</b>	<b>-</b>
	Distrito de Ilabaya	100	14	-	-	4	8	2	-	-	-	-	-	-	-
	<b>PROV. DE TACNA</b>	<b>3.2</b>	<b>22</b>	<b>2</b>	<b>10</b>	<b>4</b>	<b>-</b>	<b>-</b>	<b>-</b>	<b>2</b>	<b>-</b>	<b>2</b>	<b>2</b>	<b>-</b>	<b>-</b>
	Distrito de Inclan	18	4	-	-	-	-	-	-	-	-	2	2	-	-
	Distrito de Pachia	27	6	2	4	-	-	-	-	-	-	-	-	-	-
	Distrito de Palca	45	10	-	6	4	-	-	-	-	-	-	-	-	-
	Distrito de Sama	9	2	-	-	-	-	-	-	2	-	-	-	-	-
	<b>PROV. DE TARATA</b>	<b>61</b>	<b>426</b>	<b>173</b>	<b>207</b>	<b>46</b>	<b>-</b>	<b>-</b>	<b>-</b>	<b>-</b>	<b>-</b>	<b>-</b>	<b>-</b>	<b>-</b>	<b>-</b>
	Distrito de Estique	4	18	14	4	-	-	-	-	-	-	-	-	-	-
	Distrito de Estique Pampa	4	16	-	6	10	-	-	-	-	-	-	-	-	-
	Distrito de Héroe Albarracín	3	14	14	-	-	-	-	-	-	-	-	-	-	-
	Distrito de Sitajara	6	25	20	5	-	-	-	-	-	-	-	-	-	-
	Distrito de Susapaya	8	35	20	12	3	-	-	-	-	-	-	-	-	-
	Distrito de Tarata	49	210	75	115	20	-	-	-	-	-	-	-	-	-
	Distrito de Tarucachi	7	28	5	20	3	-	-	-	-	-	-	-	-	-
	Distrito de Ticaco	19	80	25	45	10	-	-	-	-	-	-	-	-	-
<b>PAPA</b>	<b>TOTAL NACIONAL</b>	<b>100</b>	<b>351,739</b>	<b>30,210</b>	<b>55,776</b>	<b>100,125</b>	<b>69,563</b>	<b>13,994</b>	<b>3,248</b>	<b>2,580</b>	<b>5,423</b>	<b>10,850</b>	<b>18,818</b>	<b>24,615</b>	<b>16,537</b>
<b>PAPA BLANCA</b>	<b>REGIÓN TACNA</b>	<b>0.05</b>	<b>176</b>	<b>17</b>	<b>46</b>	<b>70</b>	<b>26</b>	<b>9</b>	<b>-</b>	<b>-</b>	<b>2</b>	<b>4</b>	<b>2</b>	<b>-</b>	<b>-</b>
	<b>PROV. DE CANDARAVE</b>	<b>69</b>	<b>122</b>	<b>-</b>	<b>37</b>	<b>68</b>	<b>17</b>	<b>-</b>	<b>-</b>	<b>-</b>	<b>-</b>	<b>-</b>	<b>-</b>	<b>-</b>	<b>-</b>
	Distrito de Cairani	11	14	-	5	9	0	-	-	-	-	-	-	-	-
	Distrito de Camilaca	29	35	-	13	18	4	-	-	-	-	-	-	-	-
	Distrito de Candarave	38	46	-	10	26	10	-	-	-	-	-	-	-	-
	Distrito de Curibaya	2	2	-	1	1	-	-	-	-	-	-	-	-	-
	Disatrito de Huanuara	8	10	-	2	5	3	-	-	-	-	-	-	-	-
	Distrito de Quilahuani	12	15	-	6	9	-	-	-	-	-	-	-	-	-

Continua ....

**TACNA: INTENCIONES DE SIEMBRA DE PRINCIPALES CULTIVOS TRANSITORIOS CAMPAÑA 2020-2021**  
**SEGÚN REGIÓN, PROVINCIA Y DISTRITO**  
(ha)

CULTIVO	REGIÓN/PROVINCIA/ DISTRITO	PART. (%)	TOTAL	INTENCIONES DE SIEMBRA											
				2020					2021						
				AGO	SET	OCT	NOV	DIC	ENE	FEB	MAR	ABR	MAY	JUN	JUL
	<b>PROV. DE TACNA</b>	<b>9</b>	<b>16</b>	<b>2</b>	<b>4</b>	<b>2</b>	-	-	-	-	<b>2</b>	<b>4</b>	<b>2</b>	-	-
	Distrito de Calana	25	4	-	-	-	-	-	-	-	-	2	2	-	-
	Distrito de Pachia	38	6	-	2	1	-	-	-	-	-	1	2	-	-
	Distrito de Palca	31	5	2	2	1	-	-	-	-	-	-	-	-	-
	Distrito de Pocollay	6	1	-	-	-	-	-	-	-	-	1	-	-	-
	<b>PROV. DE TARATA</b>	<b>22</b>	<b>38</b>	<b>15</b>	<b>5</b>	-	<b>9</b>	<b>9</b>	-	-	-	-	-	-	-
	Distrito de Tarata	100	38	15	5	-	9	9	-	-	-	-	-	-	-
<b>PAPA</b>	<b>TOTAL NACIONAL</b>	<b>100</b>	<b>351,739</b>	<b>30,210</b>	<b>55,776</b>	<b>100,125</b>	<b>69,563</b>	<b>13,994</b>	<b>3,248</b>	<b>2,580</b>	<b>5,423</b>	<b>10,850</b>	<b>18,818</b>	<b>24,615</b>	<b>16,537</b>
PAPA COLOR	<b>REGIÓN TACNA</b>	<b>0.10</b>	<b>367</b>	<b>53</b>	<b>67</b>	<b>96</b>	<b>58</b>	<b>19</b>	-	-	<b>10</b>	<b>14</b>	<b>23</b>	<b>16</b>	<b>11</b>
	<b>PROV. DE CANDARAVE</b>	<b>39</b>	<b>143</b>	-	<b>42</b>	<b>82</b>	<b>19</b>	-	-	-	-	-	-	-	-
	Distrito de Cairani	6	8	-	4	4	0	-	-	-	-	-	-	-	-
	Distrito de Camilaca	27	39	-	14	20	5	-	-	-	-	-	-	-	-
	Distrito de Candarave	35	50	-	12	30	8	-	-	-	-	-	-	-	-
	Distrito de Curibaya	1	2	-	1	1	-	-	-	-	-	-	-	-	-
	Distrito de Huanuara	10	15	-	5	8	2	-	-	-	-	-	-	-	-
	Distrito de Quilahuani	20	29	-	6	19	4	-	-	-	-	-	-	-	-
	<b>PROV. DE JORGE BASADRE</b>	<b>3</b>	<b>12</b>	-	<b>2</b>	<b>7</b>	<b>3</b>	-	-	-	-	-	-	-	-
	Distrito de Ilabaya	100	12	-	2	7	3	-	-	-	-	-	-	-	-
	<b>PROV. DE TACNA</b>	<b>27</b>	<b>100</b>	<b>8</b>	<b>11</b>	<b>7</b>	-	-	-	-	<b>10</b>	<b>14</b>	<b>23</b>	<b>16</b>	<b>11</b>
	Distrito de Calana	28	28	3	3	2	-	-	-	-	2	3	6	5	4
	Distrito de Inclán	4	4	-	-	-	-	-	-	-	-	-	4	-	-
	Distrito de La Yarada los Palos	16	16	-	-	-	-	-	-	-	4	4	3	3	2
	Distrito de Pachia	23	23	3	4	2	-	-	-	-	2	3	4	3	2
	Distrito de Palca	6	6	-	3	3	-	-	-	-	-	-	-	-	-
	Distrito de Pocollay	18	18	2	1	-	-	-	-	-	2	3	4	3	3
	Distrito de Sama	2	2	-	-	-	-	-	-	-	-	-	-	2	-
	Distrito de Tacna	3	3	-	-	-	-	-	-	-	-	1	2	-	-
	<b>PROV. DE TARATA</b>	<b>31</b>	<b>112</b>	<b>45</b>	<b>12</b>	-	<b>36</b>	<b>19</b>	-	-	-	-	-	-	-
	Distrito de Estique	10	11	4	-	-	7	-	-	-	-	-	-	-	-
Distrito de Estique Pampa	7	8	2	-	-	6	-	-	-	-	-	-	-	-	
Distrito de Héroes Albarracín	9	10	5	5	-	-	-	-	-	-	-	-	-	-	
Distrito de Sitajara	6	7	5	-	-	2	-	-	-	-	-	-	-	-	
Distrito de Susapaya	12	13	7	-	-	6	-	-	-	-	-	-	-	-	
Distrito de Tarata	21	23	5	5	-	6	7	-	-	-	-	-	-	-	
Distrito de Tarucachi	11	12	2	2	-	4	4	-	-	-	-	-	-	-	
Distrito de Ticaco	25	28	15	-	-	5	8	-	-	-	-	-	-	-	

**TACNA: INTENCIONES DE SIEMBRA DE PRINCIPALES CULTIVOS TRANSITORIOS CAMPAÑA 2020-2021  
SEGÚN REGIÓN, PROVINCIA Y DISTRITO  
(ha)**

CULTIVO	REGIÓN/PROVINCIA/ DISTRITO	PART. (%)	TOTAL	INTENCIONES DE SIEMBRA											
				2020					2021						
				AGO	SET	OCT	NOV	DIC	ENE	FEB	MAR	ABR	MAY	JUN	JUL
<b>PÁPRIKA</b>	<b>TOTAL NACIONAL</b>	<b>100</b>	<b>5,908</b>	<b>694</b>	<b>998</b>	<b>900</b>	<b>586</b>	<b>362</b>	<b>431</b>	<b>191</b>	<b>255</b>	<b>346</b>	<b>439</b>	<b>214</b>	<b>492</b>
	<b>REGIÓN TACNA</b>	<b>0.5</b>	<b>32</b>	<b>9</b>	<b>18</b>	<b>5</b>	-	-	-	-	-	-	-	-	-
	<b>PROV. DE TACNA</b>	<b>100</b>	<b>32</b>	<b>9</b>	<b>18</b>	<b>5</b>	-	-	-	-	-	-	-	-	-
	Distrito de La Yarada los Palos	100	32	9	18	5	-	-	-	-	-	-	-	-	-
	Distrito de Sama	0	-	-	-	-	-	-	-	-	-	-	-	-	-
<b>QUINUA</b>	<b>TOTAL NACIONAL</b>	<b>100</b>	<b>74,442</b>	<b>1,657</b>	<b>20,648</b>	<b>28,305</b>	<b>14,699</b>	<b>5,238</b>	<b>1,273</b>	<b>683</b>	<b>390</b>	<b>335</b>	<b>386</b>	<b>496</b>	<b>332</b>
	<b>REGIÓN TACNA</b>	<b>0.6</b>	<b>460</b>	<b>28</b>	<b>40</b>	<b>45</b>	<b>57</b>	<b>48</b>	<b>35</b>	<b>30</b>	<b>43</b>	<b>45</b>	<b>35</b>	<b>26</b>	<b>28</b>
	<b>PROV. DE TACNA</b>	<b>100</b>	<b>460</b>	<b>28</b>	<b>40</b>	<b>45</b>	<b>57</b>	<b>48</b>	<b>35</b>	<b>30</b>	<b>43</b>	<b>45</b>	<b>35</b>	<b>26</b>	<b>28</b>
	Distrito de Inclán	39	180	-	-	15	40	40	30	20	15	10	10	-	-
	Distrito de La Yarada los Palos	59	270	28	40	30	15	8	5	10	22	33	25	26	28
	Distrito de Sama	2	10	-	-	-	2	-	-	-	6	2	-	-	-
<b>TOMATE</b>	<b>TOTAL NACIONAL</b>	<b>100</b>	<b>6,940</b>	<b>459</b>	<b>590</b>	<b>693</b>	<b>518</b>	<b>387</b>	<b>470</b>	<b>475</b>	<b>731</b>	<b>673</b>	<b>550</b>	<b>925</b>	<b>469</b>
	<b>REGIÓN TACNA</b>	<b>3</b>	<b>223</b>	<b>24</b>	<b>33</b>	<b>36</b>	<b>27</b>	<b>17</b>	<b>6</b>	<b>7</b>	<b>12</b>	<b>15</b>	<b>15</b>	<b>17</b>	<b>14</b>
	<b>PROV. DE TACNA</b>	<b>100</b>	<b>223</b>	<b>24</b>	<b>33</b>	<b>36</b>	<b>27</b>	<b>17</b>	<b>6</b>	<b>7</b>	<b>12</b>	<b>15</b>	<b>15</b>	<b>17</b>	<b>14</b>
	Distrito de Calana	6	13	2	3	2	2	2	2	-	-	-	-	-	-
	Distrito Gregorio Albarracín L.	1	3	-	1	2	-	-	-	-	-	-	-	-	-
	Distrito de La Yarada los Palos	81	180	20	26	27	20	12	4	7	9	12	13	16	14
	Distrito de Pachia	3	6	-	1	2	2	1	-	-	-	-	-	-	-
	Distrito de Pocollay	5	12	2	2	3	3	2	-	-	-	-	-	-	-
	Distrito de Tacna	4	9	-	-	-	-	-	-	-	3	3	2	1	-
<b>TRIGO</b>	<b>TOTAL NACIONAL</b>	<b>100</b>	<b>128,953</b>	<b>35</b>	<b>1,602</b>	<b>7,573</b>	<b>13,321</b>	<b>27,749</b>	<b>31,270</b>	<b>28,499</b>	<b>11,468</b>	<b>5,131</b>	<b>1,069</b>	<b>873</b>	<b>363</b>
	<b>REGIÓN TACNA</b>	<b>0.01</b>	<b>14</b>	-	-	-	-	-	-	-	-	-	<b>9</b>	<b>5</b>	-
	<b>PROV. DE JORGE BASADRE</b>	<b>86</b>	<b>12</b>	-	-	-	-	-	-	-	-	-	<b>9</b>	<b>3</b>	-
	Distrito de Locumba	100	12	-	-	-	-	-	-	-	-	-	9	3	-
	<b>PROV. DE TACNA</b>	<b>14</b>	<b>2</b>	-	-	-	-	-	-	-	-	-	-	<b>2</b>	-
	Distrito de Sama	100	2	-	-	-	-	-	-	-	-	-	-	2	-

Continua ....





**TACNA: INTENCIONES DE SIEMBRA DE PRINCIPALES CULTIVOS TRANSITORIOS CAMPAÑA 2020-2021**  
**SEGÚN REGIÓN, PROVINCIA Y DISTRITO**  
 (ha)

CULTIVO	REGIÓN/PROVINCIA/ DISTRITO	PART. (%)	TOTAL	INTENCIONES DE SIEMBRA											
				2020					2021						
				AGO	SET	OCT	NOV	DIC	ENE	FEB	MAR	ABR	MAY	JUN	JUL
<b>ZAPALLO</b>	<b>TOTAL NACIONAL</b>	<b>100</b>	<b>11,229</b>	<b>1,066</b>	<b>1,317</b>	<b>1,261</b>	<b>1,007</b>	<b>582</b>	<b>581</b>	<b>570</b>	<b>1,435</b>	<b>1,599</b>	<b>544</b>	<b>638</b>	<b>629</b>
	<b>REGIÓN TACNA</b>	<b>3.5</b>	<b>389</b>	<b>87</b>	<b>35</b>	<b>15</b>	<b>11</b>	<b>4</b>	<b>-</b>	<b>5</b>	<b>31</b>	<b>99</b>	<b>30</b>	<b>15</b>	<b>57</b>
	<b>PROV. DE CANDARAVE</b>	<b>23</b>	<b>88</b>	<b>49</b>	<b>-</b>	<b>-</b>	<b>-</b>	<b>-</b>	<b>-</b>	<b>-</b>	<b>-</b>	<b>-</b>	<b>-</b>	<b>-</b>	<b>39</b>
	Distrito de Curibaya	100	88	49	-	-	-	-	-	-	-	-	-	-	39
	Distrito de Huanuara	0	-	-	-	-	-	-	-	-	-	-	-	-	-
	<b>PROV. DE JORGE BASADRE</b>	<b>27</b>	<b>106</b>	<b>5</b>	<b>3</b>	<b>-</b>	<b>-</b>	<b>-</b>	<b>-</b>	<b>-</b>	<b>20</b>	<b>70</b>	<b>8</b>	<b>-</b>	<b>-</b>
	Distrito de Ilabaya	8	8	5	3	-	-	-	-	-	-	-	-	-	-
	Distrito de Locumba	92	98	-	-	-	-	-	-	-	20	70	8	-	-
	<b>PROV. DE TACNA</b>	<b>47</b>	<b>182</b>	<b>21</b>	<b>31</b>	<b>15</b>	<b>11</b>	<b>4</b>	<b>-</b>	<b>5</b>	<b>11</b>	<b>29</b>	<b>22</b>	<b>15</b>	<b>18</b>
	Distrito de Calana	3	5	2	-	-	-	-	-	-	1	2	-	-	-
	Distrito de Inclán	2	4	-	-	-	-	-	-	2	-	2	-	-	-
	Distrito de La Yarada los Palos	69	125	15	25	10	8	4	-	-	7	13	15	13	15
	Distrito de Pachia	12	22	3	6	5	3	-	-	-	-	-	-	2	3
	Distrito de Pocollay	1	2	1	-	-	-	-	-	-	-	1	-	-	-
	Distrito de Sama	3	6	-	-	-	-	-	-	3	-	3	-	-	-
	Distrito de Tacna	10	18	-	-	-	-	-	-	-	3	8	7	-	-
	<b>PROV. DE TARATA</b>	<b>3</b>	<b>13</b>	<b>12</b>	<b>1</b>	<b>-</b>	<b>-</b>	<b>-</b>	<b>-</b>	<b>-</b>	<b>-</b>	<b>-</b>	<b>-</b>	<b>-</b>	<b>-</b>
	Distrito de Héroes Albarracín	46	6	6	-	-	-	-	-	-	-	-	-	-	-
	Distrito de Tarata	31	4	3	1	-	-	-	-	-	-	-	-	-	-
	Distrito de Tarucachi	23	3	3	-	-	-	-	-	-	-	-	-	-	-






Fuente: ENIS 2020

TACNA: INTENCIONES DE SIEMBRA DE PRINCIPALES CULTIVOS TRANSITORIOS REGIONALES CAMPAÑA AGRICOLA 2020-2021  
SEGÚN REGIÓN, PROVINCIA Y DISTRITO  
(ha)

CULTIVO	REGIÓN/PROVINCIA/ DISTRITO	PART. (%)	TOTAL	INTENCIONES DE SIEMBRA											
				2020					2021						
				AGO	SET	OCT	NOV	DIC	ENE	FEB	MAR	ABR	MAY	JUN	JUL
<b>CULTIVOS REGIONALES</b>	<b>TOTAL</b>	<b>0.2</b>	<b>3,655</b>	<b>369</b>	<b>447</b>	<b>390</b>	<b>309</b>	<b>248</b>	<b>273</b>	<b>247</b>	<b>278</b>	<b>283</b>	<b>304</b>	<b>261</b>	<b>246</b>
<b>HABA GRANO VERDE</b>	<b>REGIÓN TACNA</b>		<b>132</b>	<b>42</b>	<b>17</b>	<b>35</b>	<b>8</b>	<b>1</b>	<b>1</b>	<b>-</b>	<b>5</b>	<b>13</b>	<b>8</b>	<b>1</b>	<b>1</b>
	<b>PROV. DE CANDARAVE</b>	<b>43</b>	<b>57</b>	<b>0</b>	<b>14</b>	<b>33</b>	<b>8</b>	<b>0</b>	<b>0</b>	<b>0</b>	<b>0</b>	<b>0</b>	<b>0</b>	<b>1</b>	<b>1</b>
	Distrito de Cairani	5	3	-	1	2	-	-	-	-	-	-	-	-	-
	Distrito de Camilaca	18	10	-	3	5	2	-	-	-	-	-	-	-	-
	Distrito de Candarave	56	32	-	6	20	6	-	-	-	-	-	-	-	-
	Distrito de Huanuara	9	5	-	2	3	-	-	-	-	-	-	-	-	-
	Distrito de Quilahuani	12	7	-	2	3	-	-	-	-	-	-	-	1	1
	<b>PROV. DE TACNA</b>	<b>25</b>	<b>33</b>	<b>1</b>	<b>2</b>	<b>2</b>	<b>-</b>	<b>1</b>	<b>1</b>	<b>-</b>	<b>5</b>	<b>13</b>	<b>8</b>	<b>-</b>	<b>-</b>
	Distrito de Calana	15	5	-	-	-	-	-	-	-	2	3	-	-	-
	Distrito de Inclán	18	6	-	-	-	-	-	-	-	-	4	2	-	-
	Distrito de Pachia	24	8	-	1	2	-	-	-	-	-	2	3	-	-
	Distrito de Palca	12	4	1	1	-	-	1	1	-	-	-	-	-	-
	Distrito de Pocollay	15	5	-	-	-	-	-	-	-	-	2	3	-	-
	Distrito de Sama	6	2	-	-	-	-	-	-	-	2	-	-	-	-
	Distrito de Tacna	9	3	-	-	-	-	-	-	-	1	2	-	-	-
	<b>PROV. DE TARATA</b>	<b>32</b>	<b>42</b>	<b>41</b>	<b>1</b>	<b>-</b>	<b>-</b>	<b>-</b>	<b>-</b>	<b>-</b>	<b>-</b>	<b>-</b>	<b>-</b>	<b>-</b>	<b>-</b>
	Distrito de Estique	7	3	3	-	-	-	-	-	-	-	-	-	-	-
	Distrito de Héroes Albarracín	10	4	4	-	-	-	-	-	-	-	-	-	-	-
	Distrito de Sitajara	2	1	1	-	-	-	-	-	-	-	-	-	-	-
	Distrito de Susapaya	2	1	1	-	-	-	-	-	-	-	-	-	-	-
	Distrito de Tarata	21	9	8	1	-	-	-	-	-	-	-	-	-	-
	Distrito de Tarucachi	5	2	2	-	-	-	-	-	-	-	-	-	-	-
	Distrito de Ticaco	52	22	22	-	-	-	-	-	-	-	-	-	-	-
<b>MAIZ CHALA</b>	<b>REGIÓN TACNA</b>		<b>2,408</b>	<b>189</b>	<b>198</b>	<b>156</b>	<b>149</b>	<b>169</b>	<b>247</b>	<b>237</b>	<b>248</b>	<b>205</b>	<b>214</b>	<b>205</b>	<b>191</b>
	<b>PROV. DE JORGE BASADRE</b>	<b>47</b>	<b>1125</b>	<b>97</b>	<b>91</b>	<b>96</b>	<b>91</b>	<b>101</b>	<b>95</b>	<b>92</b>	<b>91</b>	<b>79</b>	<b>99</b>	<b>99</b>	<b>94</b>
	Distrito de Ilabaya	6	62	8	6	6	6	7	6	3	5	4	4	4	3
	Distrito de Locumba	29	328	32	30	31	28	35	30	28	26	13	25	25	25
	Distrito de Ite	65	735	57	55	59	57	59	59	61	60	62	70	70	66
	<b>PROV. DE TACNA</b>	<b>53</b>	<b>1283</b>	<b>92</b>	<b>107</b>	<b>60</b>	<b>58</b>	<b>68</b>	<b>152</b>	<b>145</b>	<b>157</b>	<b>126</b>	<b>115</b>	<b>106</b>	<b>97</b>
	Distrito de Inclán	36	462	35	37	15	15	25	73	62	55	45	40	30	30
	Distrito de La Yarada los Palos	27	350	30	43	28	26	23	19	20	34	28	33	34	32
	Distrito de Sama	36	465	27	27	17	17	20	60	60	65	53	42	42	35
	Distrito de Tacna	0	6	-	-	-	-	-	-	3	3	-	-	-	-

Continua ....

**TACNA: INTENCIONES DE SIEMBRA DE PRINCIPALES CULTIVOS TRANSITORIOS REGIONALES CAMPAÑA AGRICOLA 2020-2021**  
**SEGÚN REGIÓN, PROVINCIA Y DISTRITO**  
(ha)

CULTIVO	REGIÓN/PROVINCIA/ DISTRITO	PART. (%)	TOTAL	INTENCIONES DE SIEMBRA											
				2020					2021						
				AGO	SET	OCT	NOV	DIC	ENE	FEB	MAR	ABR	MAY	JUN	JUL
<b>MELÓN</b>	<b>REGIÓN TACNA</b>		<b>116</b>	-	5	26	45	35	5	-	-	-	-	-	-
	<b>PROV. DE TACNA</b>	<b>100</b>	<b>116</b>	-	5	26	45	35	5	-	-	-	-	-	-
	Distrito de La Yarada los Palos	99	115	-	5	25	45	35	5	-	-	-	-	-	-
	Distrito de Tacna	1	1	-	-	1	-	-	-	-	-	-	-	-	-
<b>PEPINILLO</b>	<b>REGIÓN TACNA</b>		<b>189</b>	<b>22</b>	<b>26</b>	<b>23</b>	<b>26</b>	<b>14</b>	<b>10</b>	<b>5</b>	<b>7</b>	<b>9</b>	<b>12</b>	<b>17</b>	<b>18</b>
	<b>PROV. DE TACNA</b>	<b>100</b>	<b>189</b>	<b>22</b>	<b>26</b>	<b>23</b>	<b>26</b>	<b>14</b>	<b>10</b>	<b>5</b>	<b>7</b>	<b>9</b>	<b>12</b>	<b>17</b>	<b>18</b>
	Distrito de La Yarada los Palos	98	185	22	26	23	26	14	10	5	7	9	12	15	16
	Distrito de Tacna	2	4	-	-	-	-	-	-	-	-	-	-	2	2
<b>PIMIENTO</b>	<b>REGIÓN TACNA</b>		<b>161</b>	<b>14</b>	<b>21</b>	<b>20</b>	<b>11</b>	<b>9</b>	-	<b>5</b>	<b>13</b>	<b>19</b>	<b>17</b>	<b>16</b>	<b>16</b>
	<b>PROV. DE TACNA</b>	<b>100</b>	<b>161</b>	<b>14</b>	<b>21</b>	<b>20</b>	<b>11</b>	<b>9</b>	-	<b>5</b>	<b>13</b>	<b>19</b>	<b>17</b>	<b>16</b>	<b>16</b>
	Distrito de La Yarada los Palos	99	160	14	20	20	11	9	-	5	13	19	17	16	16
	Distrito de Tacna	1	1	-	1	-	-	-	-	-	-	-	-	-	-
<b>SANDÍA</b>	<b>REGIÓN TACNA</b>		<b>533</b>	<b>102</b>	<b>180</b>	<b>130</b>	<b>70</b>	<b>20</b>	<b>10</b>	-	-	<b>6</b>	<b>5</b>	-	<b>10</b>
	<b>PROV. DE JORGE BASADRE</b>	<b>2</b>	<b>11</b>	-	-	-	-	-	-	-	-	<b>6</b>	<b>5</b>	-	-
	Distrito de Locumba	100	11	-	-	-	-	-	-	-	-	6	5	-	-
	<b>PROV. DE TACNA</b>	<b>98</b>	<b>522</b>	<b>102</b>	<b>180</b>	<b>130</b>	<b>70</b>	<b>20</b>	<b>10</b>	-	-	-	-	-	<b>10</b>
	Distrito de Tacna	1	2	2	-	-	-	-	-	-	-	-	-	-	-
	Distrito de La Yarada los Palos	99	520	100	180	130	70	20	10	-	-	-	-	-	10
<b>VAINITA</b>	<b>REGIÓN TACNA</b>		<b>116</b>	-	-	-	-	-	-	-	<b>5</b>	<b>31</b>	<b>48</b>	<b>22</b>	<b>10</b>
	<b>PROV. DE TACNA</b>	<b>100</b>	<b>116</b>	-	-	-	-	-	-	-	<b>5</b>	<b>31</b>	<b>48</b>	<b>22</b>	<b>10</b>
	Distrito de La Yarada los Palos	95	110	-	-	-	-	-	-	-	5	30	45	20	10
	Distrito de Tacna	5	6	-	-	-	-	-	-	-	-	1	3	2	-